

















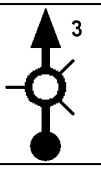

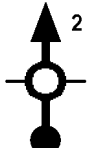




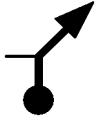




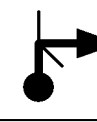

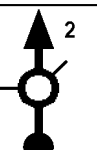





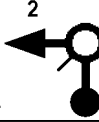









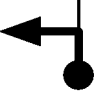

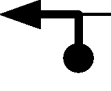




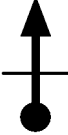



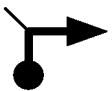

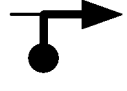


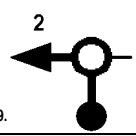
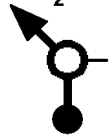

Kms Tot/Par	Image	Description
0,0 0,0	Départ Morzine Direction Thonon  Par D902 0.1.	
1,5 2,9	 2.	Essert-la-Pierre D902
1,3 8,6	 4.	Seytroux D902
3,6 19,1	 6.	Bioge D22
8,3 42,7	 8.	La Chapelle-d'Abondance D22
14,0 60,0	 10.	Croix-du-Nant Route de Saint-André
0,3 61,2	 12.	Croix-du-Nant Route de Troistorrents
0,6 66,3	 14.	Boeuferrant
2,7 69,6	 16.	Villy
1,2 71,2	 18.	Ollon Rue du Château
0,5 72,1	 20.	Ollon Route de Villars
0,6 74,4	 22.	Forchex

Kms Tot/Par	Image	Description
1,4 1,4	 1.	Montriond D902
4,4 7,3	 3.	Bas-Thex D902
6,9 15,5	 5.	Le Jotty D902
15,3 34,4	 7.	Abondance
3,3 46,0	 9.	Châtel D22 - Route de Vonnes
0,9 60,9	 11.	Croix-du-Nant Route de la Croix du Nant
4,5 65,7	 13.	Collombey-Muraz
0,6 66,9	 15.	Boeuferrant
0,4 70,0	 17.	Villy
0,4 71,6	 19.	Ollon Route de Villars
1,7 73,8	 21.	Glutières Glutières
0,8 75,2	 23.	Pallueyres

Kms Tot/Par	Image	Description
5,1 80,3	24. 	Chesières Avenue Centrale
0,1 81,2	26. 	Villars-sur-Ollon Route des Hôtels
11,8 98,1	28. 	Ormont-Dessus Route du Pillon
0,2 119,3	30. 	Gstaad
0,3 120,2	32. 	Gstaad Saanenstrasse
13,3 135,4	34. 	Zweisimmen 11 - Thunstrasse
0,7 165,9	36. 	Brodhüsi Burgholzstrasse
3,6 170,0	38. 	Spiez
0,8 171,3	40. 	Spiez 11 - Oberlandstrasse
3,4 178,9	42. 	Leissigen 11
2,6 188,5	44. 	Matten bei Interlaken
0,5 189,2	46. 	Wilderswil Hauptstrasse

Kms Tot/Par	Image	Description
0,8 81,1	25. 	Villars-sur-Ollon Route des Hôtels
5,1 86,3	27. 	Taveyanne
21,0 119,1	29. 	Gstaad
0,6 119,9	31. 	Gstaad
1,9 122,1	33. 	Saanen 11 - Saanenmöserstrasse
29,8 165,2	35. 	Burgholz 11
0,5 166,4	37. 	Wimmis 11
0,5 170,5	39. 	Spiez 11 - Thunstrasse
4,2 175,5	41. 	Angere 11 - Interlakenstrasse
7,0 185,9	43. 	11
0,2 188,7	45. 	Matten bei Interlaken Gsteigstrasse
1,1 190,3	47. 	Wilderswil Grenchenstrasse

Kms Tot/Par	Image	Description
4,6 194,9	48. 	Zweilütschinen Altes Depot
4,4 205,2	50. 	Grindelwald Hauptstrasse
4,4 211,9	52. 	Stalden
4,6 222,4	54. 	Wilderswil Obereygasse
1,3 225,3	56. 	Matten bei Interlaken 11
0,1 226,4	58. 	Interlaken
0,3 226,8	60. 	Interlaken Lindenallee
0,4 228,4	62. 	Bönigen
0,6 234,7	64. Arrivé Iseltwald 	

Kms Tot/Par	Image	Description
5,9 200,8	49. 	Stalden
2,3 207,5	51. 	Grindelwald An Rothenegg
5,9 217,8	53. 	Zweilütschinen
1,6 224,0	55. 	Matten bei Interlaken
1,0 226,3	57. 	Goldswil
0,1 226,5	59. 	Interlaken Lindenallee
1,2 228,0	61. 	Bönigen Hauptstrasse
5,7 234,1	63. 	Iseltwald Mühle