
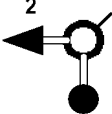
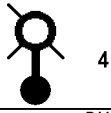


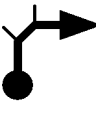

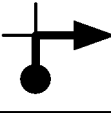
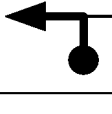
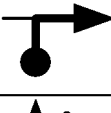







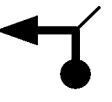


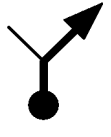















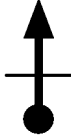
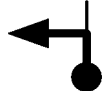














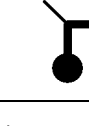
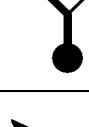
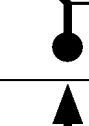
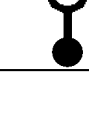






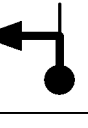
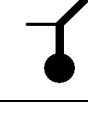


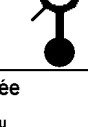
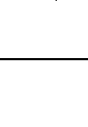
| Kms Tot/Par | Image | Description |
|-------------|---|--|
| 0,0 0,0 | Départ Lodève Direction Clermont l'Hérault 0.1. Par N9  | |
| 0,2 0,7 | 2  | Lodève |
| 0,2 4,9 | 4  | Les Hémis |
| 1,0 7,5 | D148 6  | Rabéjac D148 |
| 5,3 12,9 | 8  | Le Mas de Clergues |
| 0,2 13,4 | 10  | Le Mas de Clergues Rue de la Bergerie |
| 0,7 14,2 | D148e7 12  | Le Mas de Clergues D148e7 |
| 2,2 16,8 | D8 14  | Salasc D8 - Route du Mas Canet |
| 2,6 27,9 | D157 16  | Dio-et-Valquières D157 |
| 0,5 32,4 | D35 18  | Le Mas Blanc D35 |
| 0,5 34,6 | D35 20  | La Tour-sur-Orb D35 |
| 1,5 38,4 | D35 22  | Le Bousquet-d'Orb D35 |

| Kms Tot/Par | Image | Description |
|-------------|--|--|
| 0,5 0,5 | 2  | Lodève Avenue du Général de Gaulle |
| 4,0 4,7 | 3  | Les Hémis |
| 1,6 6,5 | D148e4 5  | Cartels D148e4 |
| 0,1 7,6 | D148 7  | Rabéjac D148 |
| 0,3 13,2 | 9  | Le Mas de Clergues |
| 0,1 13,5 | D148e7 11  | Le Mas de Clergues D148e7 - Place du Mas de Clergues |
| 0,4 14,6 | D148e 13  | Le Mas de Clergues D148e |
| 8,5 25,3 | D8 15  | Campillergues D8 |
| 4,0 31,9 | D157 17  | Le Mas Blanc D157 |
| 1,7 34,1 | D35 19  | La Tour-sur-Orb D35 |
| 2,3 36,9 | D35 21  | Boubals D35 |
| 1,9 40,3 | D8 23  | Le Bousquet-d'Orb D8 |

| Kms Tot/Par | Image | Description |
|---------------|--|--|
| 2,6 42,9 | ^{D8}  _{24.} | Taillevent D8 |
| 9,6 62,7 | ^{D902}  _{26.} | Ceilhes-et-Rocozels D902 |
| 5,0 74,5 | ^{D902}  _{28.} | Cenomes D902 |
| 7,4 82,0 | ^{D902}  _{30.} | Fayet D902 |
| 9,0 92,5 | ^{D12}  _{32.} | Labiras D12 |
| 2,9 106,1 | ^{D922}  _{34.} | Fagairolles D922 |
| 9,1 122,3 | ^{D622}  _{36.} | Le Trivalle D622 |
| 21,4 150,6 | ^{D53}  _{38.} | Brassac D53 - Avenue du Ferrières |
| 4,4 162,4 | ^{D53}  _{40.} | Luzières D53 |
| 3,3 168,9 | ^{D58}  _{42.} | Luzières D58 |
| 0,5 179,2 | ^{D58}  _{44.} | Lacrouzette |
| 7,9 187,6 | ^{D89}  _{46.} | Roquecourbe D89 - Avenue de Castres |

| Kms Tot/Par | Image | Description |
|---------------|--|--|
| 10,2 53,1 | ^{D8}  _{25.} | Avène D8 |
| 6,8 69,5 | ^{D902}  _{27.} | Rocozels D902 |
| 0,1 74,6 | ^{D902}  _{29.} | Cenomes D902 |
| 1,5 83,5 | ^{D12}  _{31.} | Fayet D12 |
| 10,7 103,2 | ^{D53}  _{33.} | Saint-Amans-de-Mounis D53 |
| 7,1 113,2 | ^{D622}  _{35.} | Murat-sur-Vèbre D622 - Avenue de l'Albigeois |
| 6,9 129,2 | ^{D622}  _{37.} | Lacaune D622 - Rue de la Liberté |
| 7,4 158,0 | ^{D53}  _{39.} | Ferrières D53 |
| 3,2 165,6 | ^{D55}  _{41.} | Vabre D55 - Place de la Mairie |
| 9,8 178,7 | ^{D30}  _{43.} | D30 |
| 0,5 179,7 | ^{D55}  _{45.} | Lacrouzette Rue du Sidobre |
| 4,3 191,9 | ^{D5}  _{47.} | La Bracadelle D5 |

| Kms Tot/Par | Image | Description |
|---------------|--|---|
| 1,2 193,1 |  48. | Lambert |
| 20,5 213,7 |  D622 50. | Brassac D622 |
| 13,7 227,8 |  D52 52. | Rouquié D52 |
| 9,0 238,3 |  D14e3 54. | Cité de Marcouls D14e3 |
| 0,1 240,5 |  D14 56. | La Salvetat-sur-Agout D14 - Tour des Rouliers |
| 0,1 250,3 |  D14 58. | Fraisse-sur-Agout D14 - Ancien Chemin de La Salvetat-sur-Agout à Fleury d'Aude |
| 7,2 273,3 |  D908 60. | Tarrassac D908 |
| 0,2 284,1 |  D22 62. | Lamalou-les-Bains D22 - Avenue du Maréchal Foch |
| 0,1 284,4 |  64. | Lamalou-les-Bains Chemin du Clos Bitoulet |
| | | |
| | | |
| | | |

| Kms Tot/Par | Image | Description |
|---------------|---|---|
| 0,1 193,2 |  D622 49. | Castres D622 |
| 0,4 214,1 |  D62 51. | Brassac D62 - Avenue du Salas |
| 1,5 229,3 |  D62 53. | Rouquié D62 |
| 2,1 240,4 |  D907 55. | La Salvetat-sur-Agout D907 - Pont sur l'Agout |
| 9,7 250,2 |  D14 57. | Fraisse-sur-Agout D14 - Ancien Chemin de La Salvetat-sur-Agout à Fleury d'Aude |
| 15,8 266,1 |  D908 59. | Olargues D908 |
| 10,6 283,9 |  D22 61. | Lamalou-les-Bains D22 - Avenue d'Alsace |
| 0,2 284,3 |  D22 63. | Lamalou-les-Bains D22 - Avenue du Maréchal Joffre |
| 0,2 284,6 |  Arrivée Lamalou les Bains 65. | |
| | | |
| | | |
| | | |