

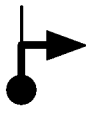












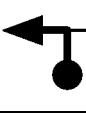
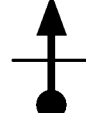






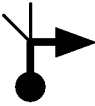
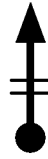



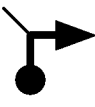




Kms Tot/Par	Image	Description
		
	Départ Choranche 	
0,0 0,0	Départ D531 Direction Villard de Lans 1.	
7,5 7,5	 2.	Balme-de-Rencurel (La) D255
2,5 10,0	 3.	Clots (Les) D103
8,9 18,9	 4.	Tourtrel D103
1,9 20,8	 5.	Barraques-en-Vercors (Les) D518 - Plateaux
5,9 26,7	 6.	Chapelle-en-Vercors (La) D518 - Avenue de Provence
16,4 43,1	 7.	Col de Rousset
7,6 50,7	 8.	Vassieux-en-Vercors D76 - Avenue du Mémorial
1,0 51,7	 9.	Vassieux-en-Vercors D76 - Plateaux
6,0 57,7	 10.	Font-d'Urle D76 - Plateaux

Kms Tot/Par	Image	Description
24,9 82,6	 11.	Saint-Jean-en-Royans D54 - Avenue des Pionniers du Vercors
2,6 85,2	 12.	Saint-Laurent-en-Royans
0,6 85,8	 13.	Saint-Laurent-en-Royans
0,4 86,2	 14.	Saint-Laurent-en-Royans D239b
1,1 87,3	 15.	Saint-Laurent-en-Royans D54 - Plateaux
1,5 88,8	 16.	Sainte-Eulalie-en-Royans D518
2,3 91,1	 17.	Pont-en-Royans D518
1,3 92,4	 18.	Pont-en-Royans D518
4,3 96,7	 19.	Bluvinaye D71
0,8 97,5	 20.	Rebatel D71
2,7 100,2	 21.	Sône (La) D71
0,9 101,1	 22.	Sône (La) D71

Kms Tot/Par	Image	Description
1,6 102,7	23. 	Croisée (La) D71
0,2 102,9	24. 	Croisée (La) D20
0,4 103,3	25. 	Girard (Le) D20
2,2 105,5	26. 	Chatte D27 - Grande Rue
2,8 108,3	27. 	Boudillons (Les) D27
1,0 109,3	28. 	Boudillons (Les) D27
3,0 112,3	29. 	Saint-Antoine-l'Abbaye D27
0,2 112,5	30. 	Saint-Antoine-l'Abbaye D27
0,5 113,0	31. Arrivée Saint Antoine l'Abbaye	

Kms Tot/Par	Image	Description
-------------	-------	-------------