




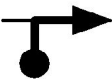





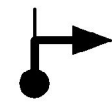





























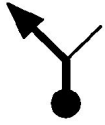
















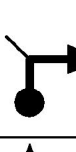
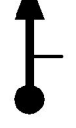















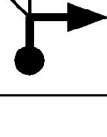
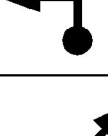




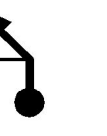
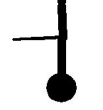




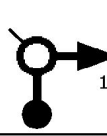
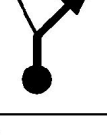
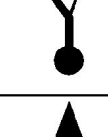

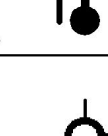
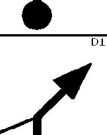



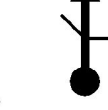

Kms Tot/Par	Image	Description
0,0 	Départ D50 Direction Vercel 1. 	Baume-les-Dames D50 - Rue des Frères Grenier
0,7 	D50 2. 	Baume-les-Dames D50 - Rue de Mi-Cour
1,8 	D50 3. 	Cour D50
2,9 	4. 	Pont-les-Moulins Rue de la Cure
0,3 	D21 5. 	Pont-les-Moulins D21 - Grande Rue
7,1 	D21e 6. 	Montivernage D21e
3,5 	D464 7. 	Lanans D464
4,4 	D464 8. 	Vellefans D464 - Grande Rue
5,1 	D464 9. 	Orve D464 - Rue de Lattre de Tassigny
2,2 	D464 10. 	Sancey-le-Grand D464 - Rue de Lattre de Tassigny
1,2 	D464 11. 	Sancey-l'Eglise D464
0,8 	D464 12. 	Sancey-le-Long D464


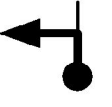

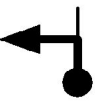





Kms Tot/Par	Image	Description
7,2 	D464 2. 	Belleherbe D464 - Rue de la Velle
6,8 	D39 13. 	Orgeans-Blanchefontaine D39
11,4 	D437 14. 	Saint-Hippolyte D437
8,0 	D437 15. 	Maison-Rouge D437 - Rue des Seignottes
0,3 	D437 16. 	Maison-Rouge D437
4,7 	D437 17. 	Les Bichets D437
8,1 	D41 18. 	Le Grand Communal D41 - Route de Besançon
6,2 	D41 19. 	Le Luhier D41 - Grande Rue
0,1 	D41 20. 	Le Luhier D41
4,7 	D461 21. 	Les Richards D461
5,3 	D461 22. 	Bas-de-la-Chaux D461
2,4 	D461 23. 	Les Fins D461

Kms Tot/Par	Image	Description
1,0 96,2	^{D437} 	Les Fins D437 - Rue Principale
2,7 98,9	^{D437} 	Morteau D437 - Rue de la Louhière
0,4 99,3	^{D437} 	Morteau D437 - Grande Rue
0,5 99,8	^{D437} 	Morteau D437 - Rue des Moulinots
30,5 130,3		Pontarlier Rue Jeanne d'Arc
0,6 130,9	^{N57} 	Pontarlier N57 - Rode Georges Pompidou
1,2 132,1	^{N57} 	L'Espérance N57 - Avenue de l'Armée de l'Est
6,3 138,4	^{D44} 	Chapelle-Mijoux D44
1,7 140,1	^{D44} 	Chaon D44
10,6 150,7	^{D437} 	Labergement-Sainte-Marie D437 - Rue de Mouthe
25,6 176,3	^{D127} 	Foncine-le-Bas D127 - Route de Champagnole
2,5 178,8	^{D16} 	Les Planches-en-Montagne D16

Kms Tot/Par	Image	Description
5,8 184,6	^{N5} 	Pont-de-la-Chaux N5 - Route de Genève
10,1 194,7	^{N5} 	Saint-Laurent-en-Grandva ux N5 - Rue de Genève
7,3 202,0	^{N5} 	Combe-Froide N5 - Route Blanche
27,6 229,6	^{D936} 	La Vattay D936
0,2 229,8	^{D936} 	La Vattay D936
25,3 255,1	^{D991} 	Chézery-Forens D991
0,4 255,5	^{D14} 	Chézery-Forens D14
6,7 262,2	^{D14} 	Champfromier D14
7,1 269,3	^{D1084} 	Montanges D1084
2,5 271,8	^{D33} 	Saint-Germain-de-Joux D33 - Rue de la Gare
0,2 272,0	^{D33} 	Saint-Germain-de-Joux D33 - Rue du Commerce
0,3 272,3	^{D33} 	Saint-Germain-de-Joux D33

Kms Tot/Par	Image	Description
1,6 273,9	 49.	Prapont D33
7,4 281,3	 50.	Belleydoux D33
0,4 281,7	 51.	Belleydoux D33
4,0 285,7	 52.	Désertines
6,6 292,3	 53.	La Pesse D25
2,2 294,5	 54.	Embossieux D25
5,6 300,1	 55.	Les Moussières D25
3,8 303,9	 56.	L'Evalide
3,0 306,9	 57.	L'Evalide D25
7,0 313,9	 58.	Rochefort D436 - Route de Genève
0,9 314,8	 59.	Saint-Claude D436 - Route de Genève
0,6 315,4	 60.	Saint-Claude D69 - Rue du Marché

Kms Tot/Par	Image	Description
0,6 316,0	 61.	Saint-Claude Place Voltaire
0,3 316,3	 62.	Saint-Claude D437 - Rue Pasteur
0,4 316,7	 63.	Saint-Claude D437 - Route de Valfin
16,8 333,5	 64.	Château-des-Prés D28
2,9 336,4	 65.	Les Faivres D28
0,3 336,7	 66.	Les Faivres D28
4,7 341,4	 67.	Prénoel D308e1
6,5 347,9	 68.	Châtel-de-Joux D118
8,3 356,2	 69.	Clairvaux-les-Lacs N78 - Rue du Parterre
0,1 356,3	 70.	Clairvaux-les-Lacs Rue du Jura
0,1 356,4	 71.	Clairvaux-les-Lacs N78 - Grande Rue
0,1 356,5	 72.	Clairvaux-les-Lacs N78 - Grande Rue

Kms Tot/Par	Image	Description
0,2 356,7		Clairvaux-les-Lacs N78 - Route de Lons-le-Saunier
5,3 362,0		Pont-de-Poitte D49 - Route d'Orgelet
4,3 366,3		Marsonnay D49
1,7 368,0		Saint-Christophe D60
1,9 369,9		La Tour-du-Meix Rue du Moulin
0,3 370,2		La Tour-du-Meix Rue du Bourg
0,1 370,3		La Tour-du-Meix
0,2 370,5		La Tour-du-Meix D470
1,6 372,1		Arrivée Font de la Pyle

Kms Tot/Par	Image	Description