


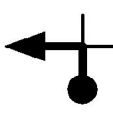
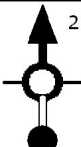
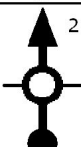




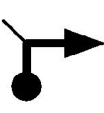











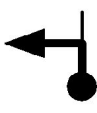

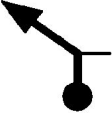




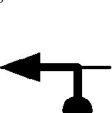
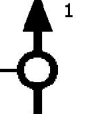






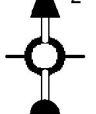




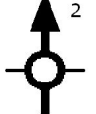
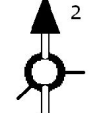

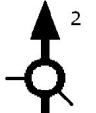
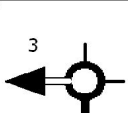


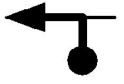
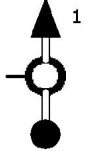





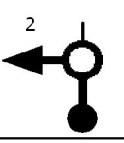
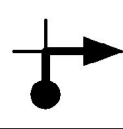
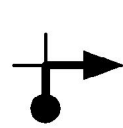



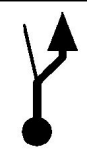
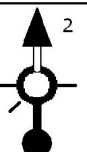
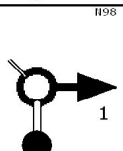
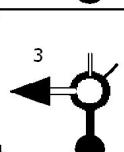
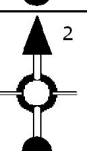
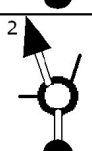
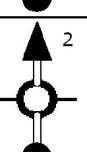

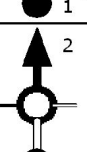


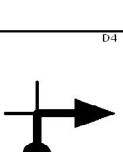
Kms Tot/Par	Image	Description
0,0 0,0	Départ Draguignan D562 Direction Fayence Grasse 1. 	
0,8 0,8	D562 2. 	Draguignan D562 - Avenue de Grasse
23,3 24,1	D562 3. 	Brovès en Seillans D562
5,1 29,2	D563 4. 	La Mourre du Masque D563
2,0 31,2	D563 5. 	Fayence D563 - Route de Fréjus
0,9 32,1	D563 6. 	Fayence D563 - Avenue Robert Fabre
1,8 33,9	D563 7. 	Fayence D563 - Avenue René Cassin
0,2 34,1	D563 8. 	Tourrettes D563 - Avenue René Cassin
1,2 35,3	9. 	Tourrettes
12,4 47,7	D563 10. 	Mons D563 - Chemin du Troupeau de Moutons
12,2 59,9	11. 	La Moulière
22,8 82,7	D6085 12. 	Saint-Vallier-de-Thiery D6085 - Avenue Gaston de Fontmichel

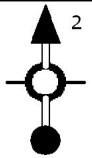
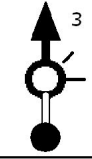

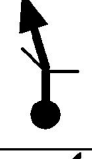



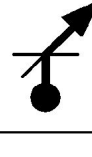
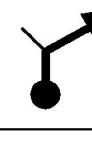

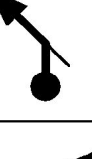
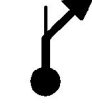
Kms Tot/Par	Image	Description
11,1 93,8	13. 	Grasse Avenue du Maréchal Juin
0,1 93,9	D2085 14. 	Grasse D2085 - Place de La Foux
0,1 94,0	15. 	Grasse Avenue du 11 Novembre
0,5 94,5	2. 	Grasse Avenue du Riou Blanquet
4,9 99,4	D2210 17. 	Châteauneuf-Grasse D2210 - Route du Bar
0,1 99,5	D3 18. 	Châteauneuf-Grasse D3 - Route de Gourdon
7,6 107,1	D3 19. 	Gourdon D3
6,8 113,9	D3 20. 	Bramafan D3
5,1 119,0	D2 21. 	Saint-Pons D2
2,0 121,0	D402 22. 	Gréolières D402 - Chemin Saint-Barnabé
11,5 132,5	D5 23. 	Thorenc D5
5,3 137,8	24. 	






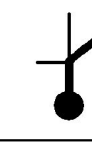
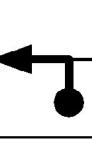
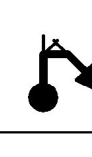




Kms Tot/Par	Image	Description
7,1 144,9	 25.	Canaux
2,1 147,0	 26.	Caussols D12
6,2 153,2	 27.	L'Ecre Chemin des Claps
7,9 161,1	 28.	Caussols D12
1,9 163,0	 29.	Saint-Vallier-de-Thiery D5
6,3 169,3	 30.	Saint-Vallier-de-Thiery D6085 - Avenue du Général de Gaulle
1,0 170,3	 31.	Saint-Vallier-de-Thiery D6085 - Avenue Gaston de Fontmichel
0,4 170,7	 32.	Saint-Vallier-de-Thiery D4 - Avenue du 6 Juin 1944
0,8 171,5	 33.	
6,6 178,1	 34.	
2,4 180,5	 35.	
0,8 181,3	 36.	

Kms Tot/Par	Image	Description
1,9 183,2	 37.	Les Jaïsous D2562 - Route de Draguignan
1,3 184,5	 38.	Le Tignet D2562 - Route de Draguignan
8,5 193,0	 39.	Les Chaumettes D37
9,0 202,0	 40.	Séguret
2,1 204,1	 41.	Les Adrets-de-l'Estérel D237
2,3 206,4	 42.	Le Logis de Puris N7
9,2 215,6	 43.	Les Bastides des Darbousnières N7 - Route de Cannes
2,1 217,7	 44.	La Tour de Mare N7 - Avenue du Général d'Armées Jean Callies
0,2 217,9	 45.	N7 - Avenue du Général d'Armées Jean Callies
0,7 218,6	 46.	Fréjus N7 - Avenue du Général d'Armées Jean Callies
0,7 219,3	 47.	Fréjus D100 - Avenue André Léotard
0,5 219,8	 48.	Fréjus D100 - Avenue André Léotard

Kms Tot/Par	Image	Description
0,9 220,7	 49.	Fréjus Rue du Docteur Donnadieu
0,4 221,1	 50.	Fréjus D98c - Avenue du Maréchal de Lattre de Tassigny
0,4 221,5	 51.	Fréjus D98c - Avenue du Maréchal de Lattre de Tassigny
1,0 222,5	 52.	Saint-Raphaël D37 - Avenue de Valescure
0,3 222,8	 53.	Saint-Raphaël Avenue du Commandant Charcot
0,2 223,0	 54.	Saint-Raphaël Boulevard Jean Moulin
1,5 224,5	 55.	Saint-Raphaël Avenue du Grand Défends
0,8 225,3	 56.	Saint-Raphaël Avenue du Grand Défends
2,2 227,5	 57.	Saint-Raphaël Avenue Valrose
0,2 227,7	 58.	Saint-Raphaël Rue René Aubert
0,2 227,9	 59.	Saint-Raphaël N98 - Route de la Corniche
2,6 230,5	 60.	Saint-Raphaël N98 - Boulevard Raymond Poincaré

Kms Tot/Par	Image	Description
1,6 232,1	 61.	Saint-Raphaël Avenue du Commandant Guilbaud
0,2 232,3	 62.	Saint-Raphaël N98
0,2 232,5	 63.	Fréjus N98 - Rue du Maréchal Gallieni
0,1 232,6	 64.	Fréjus N98 - Avenue Victor Hugo
0,6 233,2	 65.	Fréjus N98 - Avenue de Provence
0,6 233,8	 66.	Fréjus N98 - Avenue de Provence
1,0 234,8	 67.	Fréjus N98 - Avenue de l'Argens
0,8 235,6	 68.	Fréjus Avenue du 8 Mai 1945
1,2 236,8	 69.	Fréjus Avenue du 8 Mai 1945
0,3 237,1	 70.	Fréjus N7 - Rond-Point de l'Infanterie de Marine
0,0 237,1	 71.	Fréjus N7
0,7 237,8	 72.	Fréjus D4 - Rue des Combattants en Afrique du Nord

Kms Tot/Par	Image	Description
0,2 238,0		Fréjus D4 - Rue des Combattants en Afrique du Nord
0,6 238,6		Le Colombier D4 - Rue des Combattants en Afrique du Nord
1,2 239,8		Le Colombier D4 - Rue des Combattants en Afrique du Nord
0,4 240,2		Le Colombier D4 - Rue des Combattants en Afrique du Nord
1,4 241,6		Le Colombier D4
2,4 244,0		Le Pin de la Lègue D4
8,3 252,3		
2,7 255,0		Bagnols-en-Forêt D4
3,0 258,0		Saint-Paul-en-Forêt D4
2,4 260,4		Saint-Paul-en-Forêt D55
5,2 265,6		Brovès en Seillans D562
0,5 266,1		Brovès en Seillans D53

Kms Tot/Par	Image	Description
6,7 272,8		Seillans D53 - Rue Georges Kyreff
13,0 285,8		Bargemon Rue Marceau
0,7 286,5		Bargemon D19
5,5 292,0		D955
5,9 297,9		Montferrat D51
9,8 307,7		Ampus Boulevard Georges Clemenceau
0,2 307,9		Ampus D49 - Quartier Saint-Roch
0,3 308,2		Ampus D49
0,9 309,1		Ampus D49
1,4 310,5		D51
4,9 315,4		Tourtour D77 - Route de Draguignan
0,1 315,5		Tourtour D51 - Route de Sainte-Anne

Kms Tot/Par	Image	Description
0,9 316,4		Tourtour D51 - Route de Villecroze
1,3 317,7		Villecroze D51 - Route de Villecroze
3,4 321,1		Villecroze D557
5,5 326,6		Saint-Jean
0,1 326,7		Saint-Jean D557
1,3 328,0		D557 - Route de Salernes
6,9 334,9		Flayosc D557 - Route de Salernes
0,7 335,6		Flayosc D557 - Route de Draguignan
3,9 339,5		D557 - Avenue de Tuttlingen
0,9 340,4		Draguignan D557 - Avenue de Tuttlingen
0,2 340,6		Draguignan Raccourci du Col de l'Ange
0,9 341,5		Draguignan D557 - Avenue Pierre Brossolette

[illegible]