

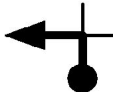




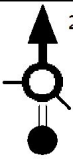

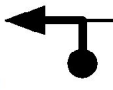




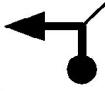


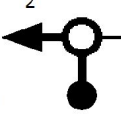





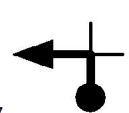

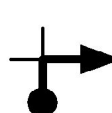


Kms Tot/Par	Image	Description
0,0 0,0	Départ Balade Virotos au programme ! 1.	
0,1 0,1	2. 	Crest Rue de la République
0,1 0,2	3. 	Crest Rue Maurice Long
0,1 0,3	D93 4. 	Crest D93 - La Route de l'Art
0,6 0,9	5. 	Crest
0,0 0,9	6. 	Avenue Adrien Fayolle
0,8 1,7	D93 7. 	Crest D93 - La Route de l'Art
1,1 2,8	8. 	Aouste-sur-Sye
1,0 3,8	9. 	Aouste-sur-Sye
0,9 4,7	10. 	Aouste-sur-Sye
0,0 4,7	11. 	
1,2 5,9	12. 	Mirabel-et-Blacons

Kms Tot/Par	Image	Description
9,0 14,9	13. 	Beaufort-sur-Gervanne Grande-Rue
6,5 21,4	14. 	Eygluy-Escoulin
2,8 24,2	D172 15. 	Eygluy-Escoulin D172 - Route de la Vallée de la Drôme et Diois
2,6 26,8	16. Col de la Croix	
5,0 31,8	D129 17. 	Saint-Andéol D129 - Route de la Vallée de la Drôme et Diois
7,4 39,2	18. Col de Marignac	
7,9 47,1	D543 19. 	Die D543 - Route de Ponet
1,2 48,3	D518 20. 	Die D518 - Route de la Vallée de la Drôme et Diois
20,2 68,5	D518 21. 	Saint-Agnan-en-Vercors D518 - Route vers la Vallée des Merveilles
17,6 86,1	22. 	La Chapelle-en-Vercors Passage des Sorbiers
9,4 95,5	23. 	Vassieux-en-Vercors
35,8 131,3	D68 24. 	Le Chaffal D68 - Route Touristique de la Drôme-A l'Assaut de la Ci

Kms Tot/Par	Image	Description
3,8 135,1	 25.	Châteaudouble D68 - Route Touristique de la Drôme-A l'Assaut de la Ci
8,7 143,8	 26.	Peyrus D468
1,2 145,0	 27.	Peyrus D102 - Route Touristique de la Drôme-A l'Assaut de la Ci
3,9 148,9	 28.	Chabeuil D143
0,3 149,2	 29.	D154 - Chemin de Chabeuil à Combovin
3,2 152,4	Fin de la balade Un café ? 30.	

Kms Tot/Par	Image	Description