







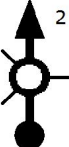



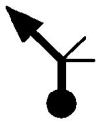



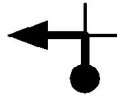







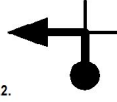

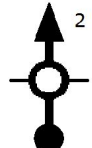



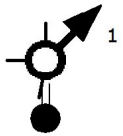
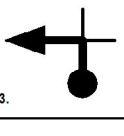












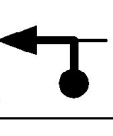
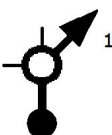







Kms Tot/Par	Image	Description
0,0 	Bol d'Or Jour 1 En avant les virages ! 1.	
12,5 	3.	Prendre à droite sur Boulevard du Moraliste/D10H
0,1 	5.	Prendre la direction est sur Rue Gabriel Péri vers Rue Maurice Bertrand/D10J
0,3 	7.	Tourner à gauche vers D10
9,3 	9.	Continuer sur D223
7,1 	11.	Pourrières Prendre à gauche sur Rue Félix Fabre/D23
2,7 	13.	Pourrières Au rond-point, prendre la 2e sortie et continuer sur D23
3,8 	D908 14.1. 	Trets D908 - Avenue Jean Jaurès
0,3 	D12 14.3. 	Trets D12 - Avenue Aristide Briand
0,2 	D12 14.5. 	Trets D12 - Rue Sainte-Baume
3,9 	24.	Saint-Zacharie Prendre à droite sur Rue Jean Jaurès/D560
0,0 	26.	Saint-Zacharie Prendre la direction est sur Avenue du Huit Mai 1945/D45

Kms Tot/Par	Image	Description
0,6 	D10 2. 	Aix-en-Provence D10 - Avenue Jean et Marcel Fontenaille
0,3 	4.	Prendre légèrement à droite sur Rue Gabriel Péri
0,0 	6.	Rejoindre Rue Ferdinand Thorame/D10J
0,1 	8.	Prendre à droite sur D10
2,0 	10.	Rians Prendre légèrement à droite sur D23
0,2 	12.	Prendre la direction sud-est sur Grand Rue/D23 vers Route de
1,0 	14.	Trets Continuer sur D6E
0,4 	D12 14.2. 	Trets D12 - Cours Esquiros
0,5 	D12 14.4. 	Trets D12 - Avenue de Saint-Zacharie
9,1 	23.	Trets Continuer sur Route de Trets/D85
0,0 	25.	Saint-Zacharie Prendre à droite sur Avenue du Huit Mai 1945/D45
0,2 	27.	Prendre à gauche sur Chemin du Plan d'Aups/D480

Kms Tot/Par	Image	Description
0,7 55,3	28.	Prendre la direction sud-est sur Chemin du Plan d'Aups/D480 vers
1,2 63,6	30.	Prendre à droite sur D80
0,9 68,4	32.	Tourner à gauche pour rester sur D2
0,0 71,9	34.	Prendre à droite sur D2
9,1 81,0	36.	Gémenos Au rond-point, prendre la 1re sortie sur Pont des Tompines/D2
0,2 83,0	38.	Gémenos Rue Saint-Pons tourne à droite et devient Cours Sudre
0,1 83,2	40.	Gémenos Prendre légèrement à droite sur Boulevard des Alliés
0,3 83,7	42.	Gémenos Au rond-point, prendre la 4e sortie sur Route Départementale 2/D2
0,6 86,5	44.	Au rond-point, prendre la 2e sortie et continuer sur Route de Gémenos/D2
0,7 87,8	46.	Au rond-point, prendre la 2e sortie et continuer sur Chemin de Ceinture/D43A
0,2 88,6	48.	Aubagne Au rond-point, prendre la 3e sortie sur Route de la Ciotat/D559A
0,5 92,2	50.	Au rond-point, prendre la 2e sortie sur Avenue d'Aubagne/D41E

Kms Tot/Par	Image	Description
7,1 62,4	29.	Tourner à droite pour rester sur D480
3,9 67,5	31.	Continuer sur D2
3,5 71,9	33.	Tourner à droite
0,0 71,9	35.	Prendre la direction nord vers D2
1,8 82,8	37.	Continuer sur Rue Saint-Pons
0,1 83,1	39.	Cours Sudre tourne légèrement à gauche et devient Cours Pasteur
0,2 83,4	41.	Gémenos Prendre à droite sur Avenue de Verdun/D396
2,2 85,9	43.	Au rond-point, prendre la 1re sortie sur Route de Gémenos/D2
0,6 87,1	45.	Aubagne Au rond-point, prendre la 3e sortie sur Chemin de Ceinture/D43A
0,6 88,4	47.	Au rond-point, prendre la 2e sortie sur Avenue Maximilien
3,1 91,7	49.	Au rond-point, prendre la 1re sortie sur D41E
6,1 98,3	51.	Au rond-point, prendre la 2e sortie sur Route de Marseille/D559

Kms Tot/Par	Image	Description
0,6 98,9		Cassis D559 - Avenue du Maréchal Foch
11,8 112,4		La Ciotat D141 - Avenue Jean Graille
0,1 112,7		La Ciotat D141 - Avenue Louis Crozet
0,2 113,1		La Ciotat D141 - Chemin du Puits de Brunet
0,3 114,1		La Ciotat Au rond-point, prendre la 1re sortie sur Avenue Pierre Rovarch/D559
0,3 114,8		La Ciotat Au rond-point, continuer tout droit pour rester sur Avenue Guillaume
0,6 116,1		Ceyreste Au rond-point, prendre la 2e sortie sur Avenue Joseph Roumanille
0,8 117,2		Ceyreste Au rond-point, prendre la 2e sortie sur Boulevard Alphonse David/D3
4,3 130,6		Le Castellet Prendre à droite sur Route des Hauts du Camp/DN8
0,8 133,5		Prendre la sortie en direction de Aéroport du Castellet
0,2 133,9	Fin balade Jour 1 Cafe 	

Kms Tot/Par	Image	Description
1,7 100,6		Cassis D41a - Route des Crêtes
0,2 112,6		D141 - Avenue Louis Crozet
0,2 112,9		La Ciotat D141 - Chemin du Puits de Brunet
0,7 113,8		La Ciotat Au rond-point, prendre la 2e sortie sur Avenue du Caporal Chef Alain
0,4 114,5		La Ciotat Au rond-point, prendre la 3e sortie sur Avenue Guillaume Dulac/D40A
0,7 115,5		Ceyreste Au rond-point, prendre la 2e sortie sur Avenue Guillaume Dulac
0,3 116,4		Ceyreste Continuer sur Avenue Guillaume Dulac/D3
9,1 126,3		La Cadière-d'Azur Continuer sur D2
2,1 132,7		Le Castellet Au rond-point, prendre la 1re sortie et continuer sur Route des Hauts du
0,2 133,7		Au rond-point, prendre la 4e sortie