

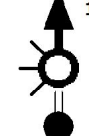

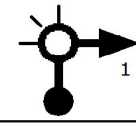
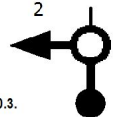

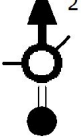

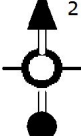
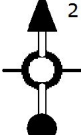




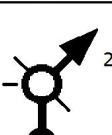
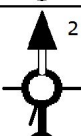




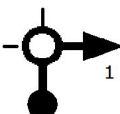


Kms Tot/Par	Image	Description
0,0 0,0	DEBUT 0.1.	
0,2 0,2	 0.2.	Pléneuf-Val-André D786 - Rue de l'Amiral Charner
0,7 0,9	 0.3.	Pléneuf-Val-André D786 - Rue de Lamballe
4,0 4,9	 0.4.	Saint-Alban D786 - Route Historique du Tro-Breiz
11,1 16,0	6.	Au rond-point, prendre la 2e sortie (N12) vers Saint-Brieuc/Yffiniac/Langu
0,2 16,2	7.	Rejoindre N12
14,1 30,3	8.	Prendre la sortie D786 en direction de Pordic/Saint-Quay-Portrieux
0,6 30,9	9.	Au rond-point, prendre la 2e sortie et continuer sur D786
2,0 32,9	10.	Au rond-point, prendre la 3e sortie sur Rue de Lattre de Tassigny/D786
5,0 37,9	 10.1.	Binic D4 - Place Le Pommelec
0,0 37,9	 10.2.	Binic D1 - Quai de Courcy
0,2 38,1	 10.3.	Binic D1 - Place du Port

Kms Tot/Par	Image	Description
1,3 39,4	 10.4.	Binic D1 - Rue de Bel-Air
0,8 40,2	 10.5.	Etables-sur-Mer D786 - Boulevard du Général de Gaulle
3,4 43,6	 10.6.	Etables-sur-Mer D786 - Boulevard des Islandais
0,6 44,2	 10.7.	Saint-Quay-Portrieux D786 - Boulevard des Islandais
2,0 46,2	 10.8.	Tréveneuc D786
4,9 51,1	 10.9.	Plouha D786 - Rue René Cassin
1,3 52,4	 10.10.	Plouha D786 - Rue du 11 Novembre
16,8 69,2	 10.11.	Paimpol Rue Saint-Vincent
0,3 69,5	 10.12.	Paimpol Quai Morand
0,4 69,9	 10.13.	Paimpol D789 - Rue de Poulgoïc
0,9 70,8	 10.14.	Ploubazlanec D789 - Route de Ploubazlanec
2,2 73,0	 10.15.	Ploubazlanec D789 - Rue de la Résistance

Kms Tot/Par	Image	Description
0,3 73,3		Ploubazlanec D789 - Rue du Général de Gaulle
1,9 75,2		Ploubazlanec D789
0,8 76,0		Paimpol Rue Pierre Feutren
0,5 76,5		Rue Bécot
3,7 80,2		Kerfot Continuer sur Route de Saint-Julien
0,5 80,7		Paimpol Prendre à droite sur D786
3,4 84,1		Pleudaniel Au rond-point, prendre la 2e sortie et continuer sur D786
5,9 90,0		Tréguier Au rond-point, prendre la 1re sortie sur Rue Marcellin Berthelot/D70
0,5 90,5		Prendre à gauche sur Rue Ernest Renan
0,4 90,9		Tréguier Rester sur la file de droite
0,0 90,9		Tréguier Prendre la direction sud vers Place du Martray
0,1 91,0		Tréguier Prendre à droite sur Place du Martray

Kms Tot/Par	Image	Description
0,0 91,0		Tréguier Continuer sur Rue de la Chalotais/D8
0,2 91,2		Tréguier Prendre à droite sur Rue Gambetta/D8
0,0 91,2		Plouguiel Prendre à gauche sur Rue le Peltier/D8
0,8 92,0		Tréguier Au rond-point, prendre la 1re sortie sur D786
1,2 93,2		Minihy-Tréguier Au rond-point, prendre la 3e sortie et continuer sur D786
3,9 97,1		Au Rond Point du Pont Losquet, prendre la 1re sortie sur D6
8,5 105,6		Au rond-point, prendre la 3e sortie sur Route de Tréguier/D6
3,8 109,4		Au rond-point, prendre la 1re sortie sur Rue Ernest Renan/D788
0,7 110,1		Prendre à gauche sur Rue de Landerval
0,6 110,7		Continuer sur Rue du Sergent l'Heveder
0,6 111,3		Continuer sur Rue du Maréchal Leclerc/D786D
0,2 111,5		Prendre à droite sur Place de l'Hôtel de ville

