

























Kms Tot/Par	Image	Description
0,0 	Départ balade N7 Jour 3 1.	Prendre la direction est sur Rue du Renoyer vers Rue du Tillet
0,1 	2.	Prendre à gauche sur Rue Caristie
0,0 	3.	Orange Prendre à droite sur Boulevard Edouard Daladier/N7
3,3 	4.	Au rond-point, prendre la 2e sortie sur Route d'Avignon/N7
1,1 	5.	Au rond-point, prendre la 3e sortie sur D907
2,1 	6.	Au rond-point, prendre la 1re sortie sur Route d'Orange/D907
12,5 	7.	Au rond-point, prendre la 2e sortie sur Avenue d'Avignon/D907
1,8 	8.	Au rond-point, prendre la 2e sortie et continuer sur D907
0,8 	9.	Rejoindre D907 par la bretelle vers Avignon/Cavaillon
5,5 	10.	Tourner légèrement à gauche vers Avenue Pierre Semard/D907
0,1 	11.	Continuer sur Avenue Pierre Semard/D907
1,4 	12.	Au rond-point, prendre la 2e sortie sur Route de Marseille/N7

Kms Tot/Par	Image	Description
2,7 	13.	Au rond-point, prendre la 2e sortie et continuer sur Route de Marseille/N7
2,0 	14.	Au rond-point, prendre la 1re sortie et continuer sur Route de Marseille/N7
2,2 	15.	Tourner légèrement à droite vers D900
0,3 	16.	Rejoindre D900
0,1 	17.	Tourner à gauche vers Pont de Bonpas/D907
0,0 	18.	Prendre la bretelle vers Aix-en-provence/Noves/Salon-de-Provence/Sénas/D7
0,1 	19.	Rejoindre Pont de Bonpas/D907
0,3 	20.	Noves Continuer sur D7N
15,0 	21.	Au rond-point, prendre la 2e sortie sur Avenue de la Victoire/D7N
7,8 	22.	Sénas Au rond-point, prendre la 3e sortie et continuer sur D7N
0,7 	23.	Sénas Au rond-point, prendre la 1re sortie et continuer sur D7N
5,8 	24.	Mallemort Au rond-point, prendre la 2e sortie et continuer sur D7N

Kms Tot/Par	Image	Description
1,5 67,2	25.	Mallemort Au rond-point, prendre la 2e sortie et continuer sur D7N
1,9 69,1	26.	Au rond-point, prendre la 3e sortie et continuer sur D7N
3,0 72,1	27.	Vernègues Prendre légèrement à droite sur D22
0,0 72,1	28.	Rester sur la file de gauche pour continuer sur D7N
11,3 83,4	29.	Prendre légèrement à gauche sur Place de la République/D7N
7,0 90,4	30.	Au rond-point, prendre la 2e sortie sur Route d'Avignon/D7N
2,3 92,7	31.	Aix-en-Provence Au rond-point, prendre la 2e sortie et continuer sur Route d'Avignon/D7N
4,9 97,6	N296 32.	Aix-en-Provence N296
2,2 99,8	N296 33.	N296 - L'Autoroute du Val de Durance
3,9 103,7	34.	Aix-en-Provence
0,7 104,4	35.	Avenue Henri Mauriat
0,2 104,6	36.	Aix-en-Provence Avenue Henri Mauriat

Kms Tot/Par	Image	Description
1,2 105,8	D7n 37.	Aix-en-Provence D7n
0,3 106,1	D7n 38.	Le Tholonet D7n
4,6 110,7	39.	Meyreuil Au rond-point, prendre la 2e sortie sur Route de la Côte d'Azur/D7N
14,6 125,3	40.	Continuer sur DN7
13,3 138,6	41.	Saint-Maximin-la-Sainte-Baume Au rond-point, prendre la 2e sortie sur Chemin
1,5 140,1	42.	Saint-Maximin-la-Sainte-Baume Au rond-point, prendre la 3e sortie sur Route de
0,5 140,6	43.	Saint-Maximin-la-Sainte-Baume Au rond-point, prendre la 2e sortie et continuer sur
17,1 157,7	44.	Brignoles Au Rond-Point des Combattants Volontaires, prendre la 2e sortie sur
0,6 158,3	45.	Brignoles Au rond-point, prendre la 2e sortie sur Route de Marseille
0,4 158,7	46.	Brignoles Prendre légèrement à droite sur Rue République
0,6 159,3	47.	Brignoles Prendre la direction sud-est sur Rue République vers Rue Notre
0,1 159,4	48.	Brignoles Continuer sur Rue Jules Ferry

Kms Tot/Par	Image	Description
0,2 159,6	49.	Brignoles Prendre à droite sur Avenue Dreo
0,3 159,9	50.	Brignoles Continuer sur Avenue de la Libération
0,4 160,3	51.	Brignoles Continuer sur Chemin du Luc/Route de Nice
0,6 160,9	52.	Brignoles Au rond-point, prendre la 2e sortie sur Chemin du Luc/Route de Nice/DN7
5,1 166,0	53.	Brignoles Au rond-point, prendre la 1re sortie et continuer sur DN7
16,6 182,6	54.	Le Luc Au Rond-Point de l'Europe, prendre la 2e sortie sur Route de Nice/DN7
0,6 183,2	55.	Le Luc Au rond-point, prendre la 2e sortie et continuer sur Route de Nice/DN7
0,6 183,8	56.	Le Cannet-des-Maures Au rond-point, prendre la 2e sortie et continuer sur DN7
1,1 184,9	57.	Le Cannet-des-Maures Au rond-point, prendre la 2e sortie et continuer sur DN7
0,7 185,6	58.	Le Cannet-des-Maures Au rond-point, prendre la 3e sortie et continuer sur DN7
6,3 191,9	59.	Vidauban Au rond-point, prendre la 2e sortie sur Route Nationale N°7/DN7
1,1 193,0	60.	Vidauban Au rond-point, prendre la 2e sortie

Kms Tot/Par	Image	Description
1,5 194,5	61.	Vidauban Au rond-point, prendre la 1re sortie sur Route Nationale N°7/DN7
9,7 204,2	62.	Au rond-point, prendre la 2e sortie sur Route d'Aix en Provence/DN7 en
0,3 204,5	63.	Au rond-point, prendre la 2e sortie et continuer sur Route d'Aix en
1,2 205,7	64.	Le Muy Au rond-point, prendre la 2e sortie sur DN7
6,3 212,0	65.	Roquebrune-sur-Argens Au rond-point, prendre la 2e sortie et continuer sur DN7
1,8 213,8	66.	Roquebrune-sur-Argens Au rond-point, prendre la 1re sortie et continuer sur DN7
2,8 216,6	67.	Puget-sur-Argens Au rond-point, prendre la 1re sortie et continuer sur DN7
1,3 217,9	68.	Puget-sur-Argens Au rond-point, prendre la 2e sortie et continuer sur DN7
0,4 218,3	69.	Puget-sur-Argens Au rond-point, prendre la 2e sortie sur La Tuilière/DN7
0,6 218,9	70.	Fréjus Au rond-point, prendre la 2e sortie et continuer sur DN7
1,0 219,9	71.	Fréjus Tourner légèrement à droite vers Avenue de Verdun/DN7
0,2 220,1	72.	Fréjus Continuer sur Avenue de Verdun/DN7

Kms Tot/Par	Image	Description
0,4 220,5	73.	Rester sur la file de gauche pour continuer sur Avenue de Verdun
0,7 221,2	74.	Fréjus Au rond-point, continuer tout droit sur Rue Martin Bidoure
0,0 221,2	75.	Fréjus Tourner légèrement à droite pour continuer sur Rue Martin Bidoure
0,3 221,5	76.	Fréjus Prendre légèrement à gauche sur Rue Edmond Poupe
0,4 221,9	77.	Fréjus Rester sur la file de gauche pour continuer sur Rue du Dr Robert Turcan
0,2 222,1	78.	Fréjus Prendre à gauche sur Rue du Dr Robert Turcan
0,1 222,2	79.	Fréjus Au rond-point, prendre la 3e sortie sur Rue Jean Jaurès
0,0 222,2	80.	Fréjus Au rond-point, prendre la 1re sortie sur Avenue du 15eme Corps
0,1 222,3	81.	Fréjus Prendre à gauche sur Rue Richery
0,1 222,4	82.	Fréjus Rue Richery tourne à droite et devient Rue des Parrets
0,0 222,4	83.	Fréjus Prendre la direction sud sur Rue du Beausset vers Rue du Four
0,0 222,4	84.	Rue du Beausset tourne à gauche et devient Rue Reynaude

Kms Tot/Par	Image	Description
0,8 223,2	85.	Fréjus Au rond-point, prendre la 3e sortie et continuer sur Avenue du 15eme Corps
0,4 223,6	86.	Fréjus Au rond-point, continuer tout droit sur Avenue du Général Callies/Voie
0,7 224,3	87.	Fréjus Au rond-point, prendre la 2e sortie et continuer sur Avenue du Général
1,0 225,3	88.	Fréjus Au rond-point, prendre la 2e sortie sur Avenue du Corps Expéditionnaire
20,1 245,4	89.	Fréjus Continuer sur Avenue de Fréjus/D6007
4,3 249,7	90.	Mandelieu-la-Napoule Au Rond-Point des Golfs, prendre la 2e sortie sur Avenue de Fréjus/D6007
0,4 250,1	91.	Mandelieu-la-Napoule Au Carrefour de l'Espace, prendre la 4e sortie sur Avenue de Cannes/D6007
1,6 251,7	92.	Mandelieu-la-Napoule Au rond-point, prendre la 2e sortie sur Avenue du Maréchal Lyautey/D6007
1,1 252,8	93.	Mandelieu-la-Napoule Au Rond-Point des Tourrades, prendre la 1re sortie sur Avenue de
0,8 253,6	94.	Au rond-point, prendre la 3e sortie sur Avenue Francis Tonner
0,4 254,0	95.	Cannes Au rond-point, prendre la 1re sortie et continuer sur Avenue Francis Tonner
2,0 256,0	96.	Cannes Continuer sur Avenue du Dr Raymond Picaud

Kms Tot/Par	Image	Description
1,6 257,6	97.	Cannes Avenue du Dr Raymond Picaud tourne légèrement à gauche et devient Rue
0,2 257,8	98.	Cannes Prendre à gauche sur Avenue des Anciens Combattants en Afrique du
0,5 258,3	99.	Cannes Continuer sur Avenue Bachaga Saïd Boualam
0,4 258,7	100.	Prendre à droite sur Place du 18 Juin
0,0 258,7	101.	Prendre légèrement à droite sur Rue Jean de Riouffe
0,1 258,8	102.	Prendre la direction sud sur Rue Jean de Riouffe vers Rue d'Antibes
0,1 258,9	103.	Cannes Prendre à gauche sur Boulevard de la Croisette
1,5 260,4	104.	Cannes Rester sur la file de gauche pour continuer sur Boulevard Alexandre III
0,0 260,4	105.	Tourner à gauche pour rester sur Boulevard Alexandre III
1,0 261,4	106.	Cannes Au rond-point, prendre la 1re sortie sur Avenue du Maréchal Juin
1,2 262,6	107.	Vallauris Au rond-point, prendre la 1re sortie sur Avenue du Maréchal Juin/Route de
3,9 266,5	108.	Au rond-point, prendre la 3e sortie et continuer sur D6007

Kms Tot/Par	Image	Description
0,6 267,1	109.	Au rond-point, prendre la 1re sortie sur D6007/D6107
2,8 269,9	110.	Antibes Prendre à droite sur Boulevard Général Vautrin/D6007
1,8 271,7	111.	Continuer tout droit sur Route de Nice/D6007
1,2 272,9	112.	Antibes Tourner à droite vers Route du Bord de Mer/D6098
0,1 273,0	113.	Antibes Prendre à gauche sur Route du Bord de Mer/D6098
4,0 277,0	114.	Cagnes-sur-Mer Continuer sur Prom. de l'Hippodrome/M6098
5,5 282,5	115.	Saint-Laurent-du-Var Prendre la sortie en direction de Aéroport Nice Côte d'Azur
0,2 282,7	116.	Nice Au Rond-Point du Voyageur, prendre la 2e sortie sur Avenue Santos
0,5 283,2	117.	Nice Au rond-point, prendre la 3e sortie sur Avenue Auguste Maicon
0,3 283,5	118.	Nice Prendre à droite sur Boulevard René Cassin
0,2 283,7	119.	Nice Prendre la bretelle à gauche vers Voie Mathis/Voie Pierre
1,1 284,8	120.	Nice Continuer sur Voie Mathis/Voie Pierre Mathis/Voie Rapide

Kms Tot/Par	Image	Description
4,5 289,3	121.	Nice Prendre la sortie en direction de Nice-Nord/Centre Ville
0,4 289,7	122.	Prendre à gauche sur Rue Miollis
0,2 289,9	123.	Nice Prendre à gauche sur Rue Clément Roassal
0,1 290,0	124.	Nice Tourner à droite au 1er croisement et continuer sur Rue Alfred Binet
0,2 290,2	125.	Nice Prendre à droite sur Boulevard Joseph Garnier
0,2 290,4	126.	Nice Continuer sur Place du Général de Gaulle
0,0 290,4	127.	Nice Prendre la direction est sur Place du Général de Gaulle
0,0 290,4	128.	Nice Continuer sur Rue Flaminius Raiberti
0,2 290,6	129.	Nice Prendre à droite sur Rue François Pellos
0,2 290,8	130.	Nice Continuer sur Avenue Raymond Comboul
0,3 291,1	131.	Tourner légèrement à gauche vers Voie Mathis/Voie Pierre
0,2 291,3	132.	Nice Rejoindre Voie Mathis/Voie Pierre Mathis/Voie Rapide

Kms Tot/Par	Image	Description
0,9 292,2	133.	Nice Prendre à droite sur Avenue Gallieni
0,1 292,3	134.	Nice Tourner légèrement à gauche pour rester sur Avenue Gallieni
0,4 292,7	135.	Nice Prendre à gauche sur Traverse Barla
0,1 292,8	136.	Nice Continuer sur Rue Barla
0,7 293,5	137.	Nice Prendre à droite sur Corniche André de Joly/M6007
11,6 305,1	138.	Eze Continuer sur Av. Georges Clemenceau/D6007
0,2 305,3	139.	Eze Continuer sur Av. Georges Clemenceau/D6007
3,1 308,4	140.	Cap-d'Ail Au rond-point, prendre la 1re sortie sur Boulevard du Jardin Exotique/D6307
0,3 308,7	141.	Monaco Continuer sur Boulevard du Jardin Exotique
1,2 309,9	142.	Monaco Au rond-point, prendre la 2e sortie et continuer sur Boulevard du Jardin
0,2 310,1	143.	Monaco Continuer sur Pont Sainte-Dévote
0,1 310,2	144.	Monaco Prendre à droite sur Boulevard de Suisse

Kms Tot/Par	Image	Description
0,3 310,5	145.	Monaco Au rond-point, prendre la 2e sortie et continuer sur Boulevard de Suisse
0,1 310,6	146.	Prendre à droite sur Passage de la Porte Rouge
0,0 310,6	147.	Monaco Prendre à gauche sur Avenue de la Costa
0,0 310,6	148.	Monaco Prendre à droite sur Avenue de l'Hermitage
0,1 310,7	149.	Monaco Prendre la direction sud-est sur Avenue de l'Hermitage vers Avenue
0,1 310,8	150.	Monaco Prendre à gauche sur Avenue Princesse Alice
0,2 311,0	151.	Monaco Prendre à droite sur Avenue de la Costa
0,1 311,1	152.	Monaco Continuer sur Boulevard des Moulins
0,6 311,7	153.	Monaco Continuer sur Boulevard d'Italie
0,4 312,1	154.	Monaco Au rond-point, prendre la 1re sortie et continuer sur Boulevard d'Italie
0,6 312,7	155.	Roquebrune-Cap-Martin Continuer sur Avenue de France/D6098
1,7 314,4	156.	Roquebrune-Cap-Martin Au rond-point, prendre la 2e sortie sur Avenue de la Côte-d'Azur/D6007

Kms Tot/Par	Image	Description
3,9 318,3	157.	Roquebrune-Cap-Martin Prendre légèrement à droite sur Avenue Aristide Briand/D6007
1,7 320,0	158.	Menton Prendre à gauche sur Avenue Boyer
0,2 320,2	159.	FIN de la National 7 Bon retour sur la capitale ! Menton
	.	
	.	
	.	
	.	
	.	
	.	
	.	
	.	
	.	
	.	
	.	
	.	
	.	