


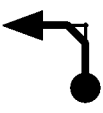

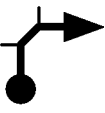
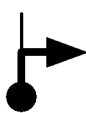
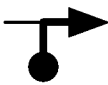









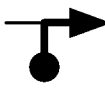


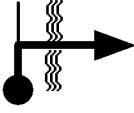










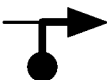



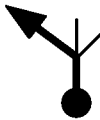



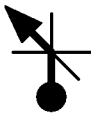
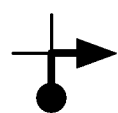


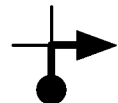













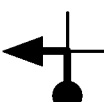



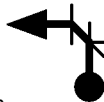




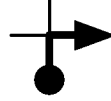






Kms Tot/Par	Image	Description
		
	Départ Quingey 	
0,0 0,0	Départ Quingey Direction Arc et Senan Par D17 1.	
4,5 4,5	 2.	Lombard D17
2,4 6,9	 3.	Liesle D12
1,8 8,7	 4.	Champagne-sur-Loue D274
0,8 9,5	 5.	Champagne-sur-Loue D274 - Rue du Pavé
3,3 12,8	 6.	Cramans D121 - Route Historique des Monts et Merveilles de Franch
1,6 14,4	 7.	Arc-et-Senans D17 - Grande Rue
0,5 14,9	 8.	Arc-et-Senans D17 - Grande Rue
3,9 18,8	 9.	Liesle D12 - Rue Charles Dornier
3,3 22,1	 10.	Fourg D441




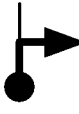
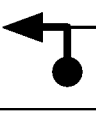







Kms Tot/Par	Image	Description
2,3 24,4	 11.	Lombard D17
4,5 28,9	 12.	Quingey D13
0,2 29,1	 13.	Quingey D101 - Route d'Ornans
7,2 36,3	 14.	Courcelles D110
0,1 36,4	 15.	Courcelles D101
2,9 39,3	 16.	Rouhe D135
4,8 44,1	 17.	Lizine D103
3,0 47,1	 18.	Doulaize D15
1,6 48,7	 19.	Doulaize D476
1,7 50,4	 20.	Chiprey D139
2,1 52,5	 21.	Alaise D139
0,3 52,8	 22.	Alaise D139


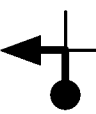
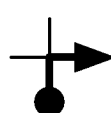
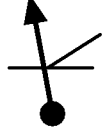








Kms Tot/Par	Image	Description
7,1 59,9	 23.	Nans-sous-Sainte-Anne D492 - Grande Rue
0,2 60,1	 24.	Nans-sous-Sainte-Anne D103
4,2 64,3	 25.	Crouzet-Migette D229
2,8 67,1	 26.	Crouzet-Migette D103
0,1 67,2	 27.	Crouzet-Migette D103
0,2 67,4	 28.	Crouzet-Migette
0,1 67,5	 29.	Crouzet-Migette
1,9 69,4	 30.	Gevresin D295
0,5 69,9	 31.	Gevresin
1,0 70,9	 32.	Gevresin
1,0 71,9	 33.	Gevresin D15
0,7 72,6	 34.	Montmahoux D15




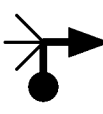







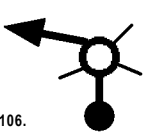
Kms Tot/Par	Image	Description
1,5 74,1	 35.	Montmahoux D15
3,1 77,2	 36.	Eternoz D15 - Grande Rue
1,0 78,2	 37.	Eternoz D103e
0,6 78,8	 38.	Eternoz D103e
4,6 83,4	 39.	Amancey D9 - Grande Rue
0,5 83,9	 40.	Amancey D9 - Grande Rue
5,9 89,8	 41.	Cléron D9
1,2 91,0	 42.	Cléron D101
5,4 96,4	 43.	D67
0,6 97,0	 44.	Ornans D67 - Route de Besançon
1,1 98,1	 45.	Ornans D67 - Avenue du Maréchal de Lattre de Tassigny
8,5 106,6	 46.	Vuillafans D27 - Rue de Besançon










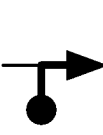


Kms Tot/Par	Image	Description
0,1 106,7	 47.	Vuillafans D67 - Rue de Pontarlier
12,8 119,5	 48.	La Main D41
3,9 123,4	 49.	Ouhans D41
1,4 124,8	 50.	Ouhans D376
11,2 136,0	 51.	Grange-Rouge D6
5,5 141,5	 52.	Sombacour D6 - Grande Rue
0,4 141,9	 53.	Sombacour
0,3 142,2	 54.	Sombacour
3,5 145,7	 55.	Chaffois
0,4 146,1	 56.	Chaffois
0,2 146,3	 57.	Chaffois D72 - La Route Vauban
0,7 147,0	 58.	Chaffois D471


Kms Tot/Par	Image	Description
4,2 151,2	 59.	Bulle D47a
2,4 153,6	 60.	La Rivière-Drueon
0,3 153,9	 61.	La Rivière-Drueon D393 - Route de Creuse
1,9 155,8	 62.	Bouverans D47
5,6 161,4	 63.	Bonnevaux D9 - Rue de la vallée du Drueon
10,7 172,1	 64.	Malbuisson D46
3,7 175,8	 65.	Remoray-Boujeons
2,1 177,9	 66.	Brey-et-Maison-du-Bois D437 - Rue de Mouthe
1,8 179,7	 67.	Labergement-Sainte-Mari e D439
5,1 184,8	 68.	Longevilles-Mont-d'Or
0,1 184,9	 69.	Longevilles-Mont-d'Or
0,7 185,6	 70.	Longevilles-Mont-d'Or

Kms Tot/Par	Image	Description
2,4 188,0	71. 	La Roulette
1,6 189,6	72. 	Longevilles-Mont-d'Or D450
1,7 191,3	73. 	Longevilles-Mont-d'Or D450
1,4 192,7	74. 	Longevilles-Hautes
1,8 194,5	75. 	Métabief D385e - Rue du Télésiège
0,8 195,3	76. 	Métabief D385 - Rue du Village
0,5 195,8	77. 	Saint-Antoine D9
0,0 195,8	78. 	Saint-Antoine D9
5,2 201,0	79. 	Labergement-Sainte-Mari e D437
7,0 208,0	80. 	Montperreux D437 - Rue du Tacot
7,6 215,6	81. 	Les Rosiers D437 - Route Historique des Monts et Merveilles de Franch
1,4 217,0	82. 	L'Espérance N57 - Rociade Georges Pompidou

Kms Tot/Par	Image	Description
1,2 218,2	83. 	Pontarlier Rue Tissot
0,3 218,5	84. 	Pontarlier D74 - Rue de la République
0,2 218,7	85. 	Pontarlier D437 - Rue Vannolles
0,3 219,0	86. 	Pontarlier D437 - Rue de Morteau
13,6 232,6	87. 	Montbenoît D437 - Rue du Val Saugeais
16,5 249,1	88. 	Morteau D437 - Rue René Payot
0,5 249,6	89. 	Morteau D461 - Place Carnot
5,2 254,8	90. 	Villers-le-Lac D2e - Rue Pierre Bercot
0,9 255,7	91. 	Villers-le-Lac D215 - Rue du Maréchal Foch
2,0 257,7	92. 	Replenet
0,2 257,9	93. 	Replenet
0,2 258,1	94. 	Replenet

Kms Tot/Par	Image	Description
0,4 258,5	 95.	La Courpée D215 - Route Historique des Monts et Merveilles de Franch
2,2 260,7	 96.	La Courpée D215 - Route Historique des Monts et Merveilles de Franch
3,6 264,3	 97.	Les Fins D437 - Route de Maïche
0,2 264,5	 98.	Les Fins D461 - Route Historique des Monts et Merveilles de Franch
1,1 265,6	 99.	Les Lavottes D461 - Route Historique des Monts et Merveilles de Franch
1,3 266,9	 100.	Bas-de-la-Chaux D461 - Route Historique des Monts et Merveilles de Franch
2,1 269,0	 101.	Les Richards D242
3,3 272,3	 102.	Les Richards D461 - Route Historique des Monts et Merveilles de Franch
4,2 276,5	 103.	Fuans D461 - La Route du Comté
0,2 276,7	 104.	Fuans D461 - La Route du Comté
18,5 295,2	 105.	Valdahon D461 - La Route des Horloges
6,0 301,2	 106.	Bermotte D461 - La Route des Horloges

Kms Tot/Par	Image	Description
0,5 301,7	 107.	Bermotte D492
11,3 313,0	 108.	Ornans D67 - Route de Montgesoye
1,9 314,9	 109.	Ornans D67 - Avenue du Maréchal de Lattre de Tassigny
1,2 316,1	 110.	Ornans D67 - Route de Besançon
0,6 316,7	 111.	D101 - Route de Maisières
5,1 321,8	 112.	Scey-Maisières D101
0,4 322,2	 113.	Cléron D9
2,9 325,1	 114.	Cademène D473
2,1 327,2	 115.	Epeugney D101 - Rue de l'Eglise
5,2 332,4	 116.	Rouhe D101
2,9 335,3	 117.	Courcelles D110
0,1 335,4	 118.	Courcelles D101

Kms Tot/Par	Image	Description
7,1 342,5	 119.	Quingey D13 - Rue des Tanneries
0,3 342,8	Arrivée Quingey 120.	

Kms Tot/Par	Image	Description
-------------	-------	-------------