

































Kms Tot/Par	Image	Description
0,0 	^{N88} 1. 	Habitarelle (L') N88
1,4 	Retour vers l'Habitarelle par D301 2. 	
1,5 	^{N88} 3. 	Habitarelle (L') N88
26,3 	^{N88} 4. 	Mende N88 - Avenue du Coudrin,Père
1,0 	^{N88} 5. 	Mende N88 - Place de Gaulle,Charles
0,6 	^{N88} 6. 	Mende N88 - Avenue Foch
0,4 	^{N88} 7. 	Mende N88 - Avenue des Gorges du Tarn
0,6 	^{N88} 8. 	Mende N88 - Avenue des Gorges du Tarn
5,6 	^{N88} 9. 	Balsièges N88
5,6 	^{N88} 10. 	Barjac N88
1,1 	^{N108} 11. 	Roche (La) N108
14,0 	^{N9} 12. 	Marvejols N9

Kms Tot/Par	Image	Description
5,3 	^{D56} 13. 	Monastier-Pin-Moriès (Le) D56
11,3 	^{D52} 14. 	Fromental (Le) D52
18,8 	^{D900} 15. 	Montgrousset D900
10,6 	Fin de la 2eme étape  16.	
