


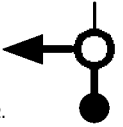



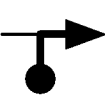
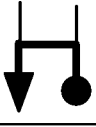











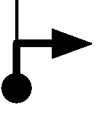

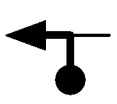
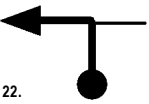

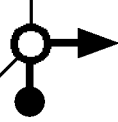
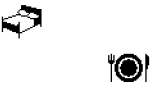


Kms Tot/Par	Image	Description
		
	Départ St Martin d'Ardeche  Route gorges de l'Ardeche vers Vallon Pont d'Arc	
0,0 0,0	1.  Route des gorges de l'Ardeche D290 Vallon Pont d'Arc	Saint-Martin-d'Ardèche D290 - Route Touristique des Gorges de l'Ardeche
15,6 15,6	2. 	D290
10,7 26,3	3. 	Chamas D290
8,9 35,2	4. 	Vallon-Pont-d'Arc D390 - Vieille Route du Pont d'Arc
0,4 35,6	5. 	Vallon-Pont-d'Arc
0,3 35,9	6. 	Vallon-Pont-d'Arc D579 - Boulevard Peschaire-Alizon
0,3 36,2	7. 	Vallon-Pont-d'Arc D579 - Rue des Maquisards
0,6 36,8	8. 	Vallon-Pont-d'Arc D579 - Route de Ruoms
0,9 37,7	9. 	Saint-Martin D579 - Route de Ruoms
5,0 42,7	10. 	Sampzon D579

Kms Tot/Par	Image	Description
1,1 43,8	11. 	Ruoms D579 - Boulevard de l'Europe Unie
0,8 44,6	12. 	Ruoms D579 - Boulevard de l'Europe Unie
1,1 45,7	13. 	Ruoms D557 - Avenue de Serres,Olivier
0,5 46,2	14. 	Ruoms D4 - Rue des Brasseries
0,6 46,8	15. 	Ruoms D208
0,2 47,0	16. 	Ruoms D245
0,2 47,2	17. 	Ruoms D245
2,2 49,4	18. 	Labeaume
0,3 49,7	19. 	Labeaume D245
2,9 52,6	20. 	Ruoms D245 - La Buisserie
0,2 52,8	21. 	Ruoms D208
6,9 59,7	22. 	Laurac-en-Vivarais D104

Kms Tot/Par	Image	Description
4,4 64,1	 23.	Rosières D104
1,8 65,9	 24.	Joyeuse
0,2 66,1	Arrivée Joyeuse  25.	

Kms Tot/Par	Image	Description
-------------	-------	-------------