

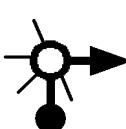
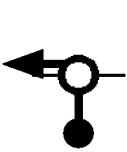



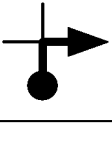
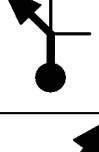
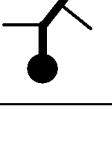
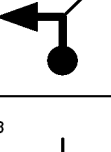



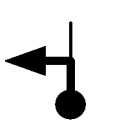



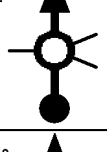

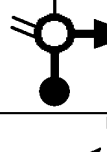
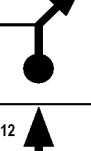
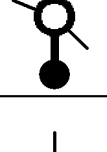



Kms Tot/Par	Image	Description
0,0 0,0	Départ D5 Direction Molines 1.	
10,2 10,2	D947 2.	Villevieille D947
4,6 14,8	D902 3.	Moulins (Les) D902
23,1 37,9	D902 4.	Cervières D902
7,7 45,6	D902 5.	Briançon D902
1,8 47,4	D902 6.	Briançon D902 - Rond-Point du Queyras
0,4 47,8	D136 7.	Briançon D136 - Avenue du de Gaulle, Général
0,2 48,0	D2 8.	Briançon D2 - Avenue Petsche, Maurice
0,1 48,1	D902 9.	Briançon D902 - Avenue du 159ème Régiment d'Infanterie Aéroporté
0,3 48,4	D902 10.	Briançon D902 - Rue du Général Barbot
0,5 48,9	N94 11.	Briançon N94 - Avenue du Dauphiné
2,9 51,8	N91 12.	Saint-Chaffrey N91 - Route de Grenoble

Kms Tot/Par	Image	Description
4,8 56,6	N91 13.	Salle-les-Alpes (La) N91 - Route de Grenoble
18,8 75,4	D902 14.	Col du Lautaret D902
25,6 101,0	D902 15.	Valloire D902 - Avenue de la Vallée d'Or
0,6 101,6	D902 16.	Valloire D902 - Rue des Grandes Alpes
0,2 101,8	D902 17.	Valloire D902 - Route du Télégraphe
16,4 118,2	N6 18.	Saint-Michel-de-Maurienne N6 - Rue du Ferrié, Général
1,3 119,5	N6 19.	Colombette (La) N6
1,6 121,1	E70 20.	Porte (La) E70
1,4 122,5	N6 21.	Porte (La) N6
5,4 127,9	N6 22.	Saint-Julien-Mont-Denis N6
3,9 131,8	D77 23.	Echaillon (L') D77 - Rue Sainte-Claire Deville, Henri
2,7 134,5	D77 24.	Hermillon D77

Kms Tot/Par	Image	Description
0,2 134,7	 25.	Hermillon Route des Contamines
6,0 140,7	 26.	Champagnes (Les)
1,3 142,0	 27.	Saint-Avre D927
0,2 142,2	 28.	Saint-Avre D213
0,5 142,7	 29.	Saint-Avre D213
0,3 143,0	 30.	Saint-Avre D213 - Avenue de la Gare
0,3 143,3	 31.	Chambre (La) D213 - Grande Rue
0,4 143,7	 32.	Chambre (La) D213 - Route de Saint-Martin
1,1 144,8	 33.	Saint-Martin-sur-la-Chambre
0,4 145,2	 34.	Saint-Martin-sur-la-Chambre
0,1 145,3	 35.	Saint-Martin-sur-la-Chambre D213
9,1 154,4	 36.	Saint-François-Longchamp D213

Kms Tot/Par	Image	Description
3,0 157,4	 37.	Saint-François-Longchamp 1650 D213
26,3 183,7	 38.	Crey (Le) D94
3,2 186,9	 39.	Feissonnet D94
0,3 187,2	 40.	Feissonnet D990
0,2 187,4	 41.	Feissonnet
17,2 204,6	 42.	Albertville Ugine
0,3 204,9	 43.	Albertville N212 - Avenue des Chasseurs Alpins
9,0 213,9	 44.	Isle (L') N212 - Avenue Meunier, Jean-Marie
0,5 214,4	 45.	Isle (L') N212 - Avenue Girod, Paul
9,5 223,9	 46.	Passieux N212
3,7 227,6	 47.	Flumet N212 - Grande Rue Centrale
0,2 227,8	 48.	Flumet D909 - Route des Aravis



Kms Tot/Par	Image	Description
0,1 227,9	D909 ↑ 49.	Flumet D909 - Route des Aravis
18,0 245,9	Arrivée La Clusaz 🚗 📶 50.	Clusaz (La)

Kms Tot/Par	Image	Description