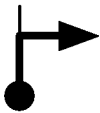
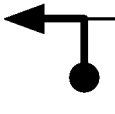

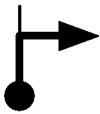






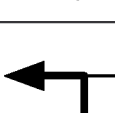
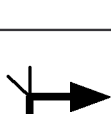



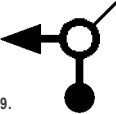
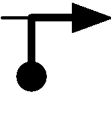












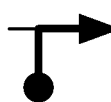




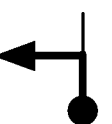






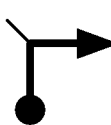





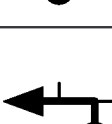


Kms Tot/Par	Image	Description
0,0	Départ Puy-L'Evêque 1.	Puy-l'Evêque D911
0,0		
0,2		Puy-l'Evêque Rue du Roulier
0,2	2.	
0,1		Puy-l'Evêque Rue du Roulier
0,3	3.	
0,1		Puy-l'Evêque Grand' rue
0,4	4.	
0,1		Puy-l'Evêque Rue du Docteur Rouma
0,5	5.	
0,4		Puy-l'Evêque D8 Le Vignoble du Lot
0,9	6.	
0,4		Puy-l'Evêque D44
1,3	7.	
6,3		D8 Le Vignoble du Lot
7,6	8.	
12,0		Albas D8 Le Vignoble Du Lot
19,6	9.	
4,7		D8
24,3	10.	
0,5		Lazech D8
24,8	11.	


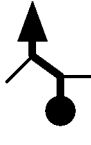
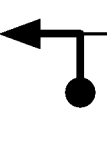


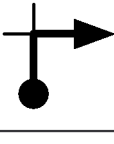


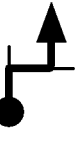

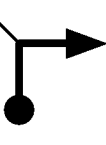
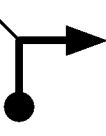
Kms Tot/Part	Image	Description
0,5		D8
25,3	12.	
0,8		D8
26,1	13.	
11,3		Pradines D8
37,4	14.	
2,0		Labéraudie D8
39,4	15.	
1,8		D27
41,2	16.	
0,8		Av Mermoz- Colinot
42,0	17.	
1,3		St-Julien D920
43,3	18.	
0,4		Cahors D911
43,7	19.	
1,4		Cahors D161
45,1	20.	
0,8		Cahors D653
45,9	21.	
4,6		Lamagdelaine D653
50,5	22.	
7,9		Vers D662
58,4	23.	

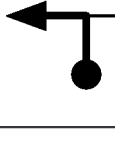





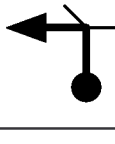
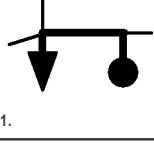

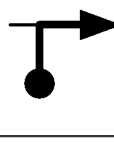


Kms Tot/Par	Image	Description
12,6	24. 	D40
71,0		
0,2	25. 	D40
71,2		
0,6	26. 	D40
71,8		
5,7	27. 	D8
77,5		
2,1	28. 	D8
79,6		
4,7	29. 	D8
84,3		
0,3	30. 	Cénevières D8
84,6		
4,4	31. 	D8
89,0		
2,1	32. 	D8
91,1		
4,1	33. 	D19
95,2		
3,4	34. 	Cajarc D19
98,6		
0,2	35. 	Cajarc D662
98,8		

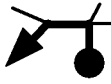



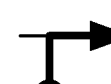

Kms Tot/Part	Image	Description
17,4	36. 	D662
116,2		
3,1	37. 	D662
119,3		
0,5	38. 	D662
119,8		
6,2	39. 	Figeac Pont Gua
126,0		
0,1	40. 	Figeac D13
126,1		
0,7	41. 	Figeac Rue Troversière
126,8		
0,0	42. 	Figeac D13
126,8		
0,3	43. 	Figeac D13
127,1		
0,4	44. 	Figeac D153
127,5		
0,1	45. 	Figeac D117
127,6		
0,6	46. 	Figeac D13
128,2		
0,3	47. 	Figeac D13
128,5		

Kms Tot/Par	Image	Description
0,8	48. 	D802
129,3		
1,2	49. 	D13
130,5		
2,4	50. 	D41
132,9		
30,0	51. 	D41
162,9		
3,2	52. 	D41
166,1		
12,3	53. 	D662
178,4		
13,7	54. 	Vers D653
192,1		
7,4	55. 	D32
199,5		
19,8	56. 	D50
219,3		
0,8	57. 	D50
220,1		
1,4	58. 	D32
221,5		
2,7	59. 	D50
224,2		

Kms Tot/Part	Image	Description
7,1	60. 	D32
231,3		
1,2	61. 	D32
232,5		
7,2	62. 	L' Hospitalet D673
239,7		
13,8	63. 	D23
253,5		
0,7	64. 	D23
254,2		
3,2	65. 	D23
257,4		
1,4	66. 	Lacave D23
258,8		
4,9	67. 	D23
263,7		
0,2	68. 	D23
263,9		
0,2	69. 	D15
264,1		
0,6	70. 	D15
264,7		
0,7	71. 	D114
265,4		

Kms Tot/Par	Image	Description
3,5		
268,9		
0,2		Creysse D114
269,1		
0,1		Creysse D23
269,2		
1,9		D23
271,1		
4,4		Martel Rue du Pournatel
275,5		
0,2		Martel D703
275,7		
0,3		Martel D703
276,0		
3,9		D32
279,9		
4,3		St-Denis-lès-Martel
284,2		
0,5		St-Denis-lès-Martel D703
284,7		
0,5		D703
285,2		
0,6		D80
285,8		

Kms Tot/Part	Image	Description
1,8		D43
287,6		
5,9		Carennac D20
293,5		
0,5		D3
294,0		
6,3		D14
300,3		
1,0		D14
301,3		
0,1		D14
301,4		
1,0		Loubressac
302,4		
1,5		Loubressac D118
303,9		
2,0		D135
305,9		
2,8		Autoire D38
308,7		
0,2		Autoire D38
308,9		
1,9		D38
310,8		

Kms Tot/Par	Image	Description
1,0	 96.	
311,8		
0,4	 97.	D807
312,2		
6,4	 98.	D673
318,6		
2,5	 99.	St-Céré D673
321,1		
0,3	 100.	St-Céré D940
321,4		
0,4	Arrivée  St-Céré 101.	St-Céré D940
321,8		

Kms Tot/Part	Image	Description
--------------	-------	-------------